

Martin Lang, Aut. stav.

autorizovaný stavitel

poradenská a konzultační činnost, zpracování odborných studií a posudků
v oboru pozemní stavby a dopravní stavby nekolejová vozidla

Zajistím :

odborné vedení stavby - stavbyvedoucí

stavební dozor investora

technický dozor investora

koordinátor BOZP

ZPRÁVA TDS z KD č.4**Zakázka: Výstavba soustavy polních cest Pod Budčí**

Místo: Středočeský kraj, okres Kladno, k. ú. Dřetovice, Koleč a Kováry

Objednatel:Česká republika – Státní pozemkový úřad, Krajský pozemkový úřad pro Středočeský kraj a hl. m. Praha, Pobočka Kladno,
náměstí 17. listopadu 2840, 272 01 Kladno,

ve smluvních záležitostech oprávněn jednat: Ing. Dagmar Maňasovou, vedoucí Pobočky Kladno

V techn. záležitostech oprávněn: Ing. Martina Mbumastonová

e-mail: m.mbumastonova@spucr.cz

tel.: +420 727 957 191, IČO: 01312774, DIČ: CZ01312774

TDS a KOO BOZP

Martin Lang, Aut.stav.,

Sídlo: U Cihelny 687, 373 12 Borovany,

Telefon/fax: +420 792 303 149

e-mail: bau.lang@seznam.cz

IČO: 60871521

DIČ: CZ6411030813 je plátcem DPH

Zakázka č.: 1/07/2024

Zhotovitel:

Skanska, a.s

Křížkova 682/34a

186 00 Praha 8

zastoupený Ing. Ondřejem Hájkem

tel. 737 257 750, ondrej.hajek@skanska.cz,Hlavní stavbyvedoucí zhotovitele: Vlastimil Oravec, tel. 608 891 774, vlatimil.oravec@skanska.cz

Datum: 15. 09. 2024

dle SoD č.j. objednatele: SPU 208601/2024, SPU208610/2024 a SPU208613/2024

Předpokládaný termín zahájení prací:

Předpokládaný termín dokončení stavebních prací:

Následná péče o zeleň:

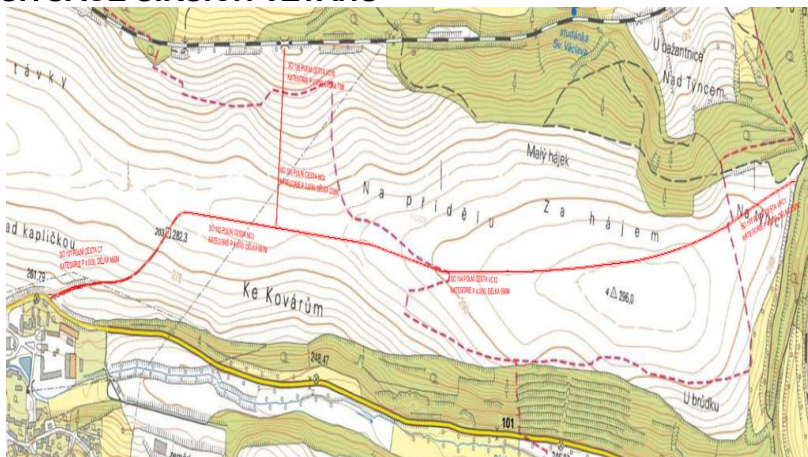
29.7.2024

6.12.2024

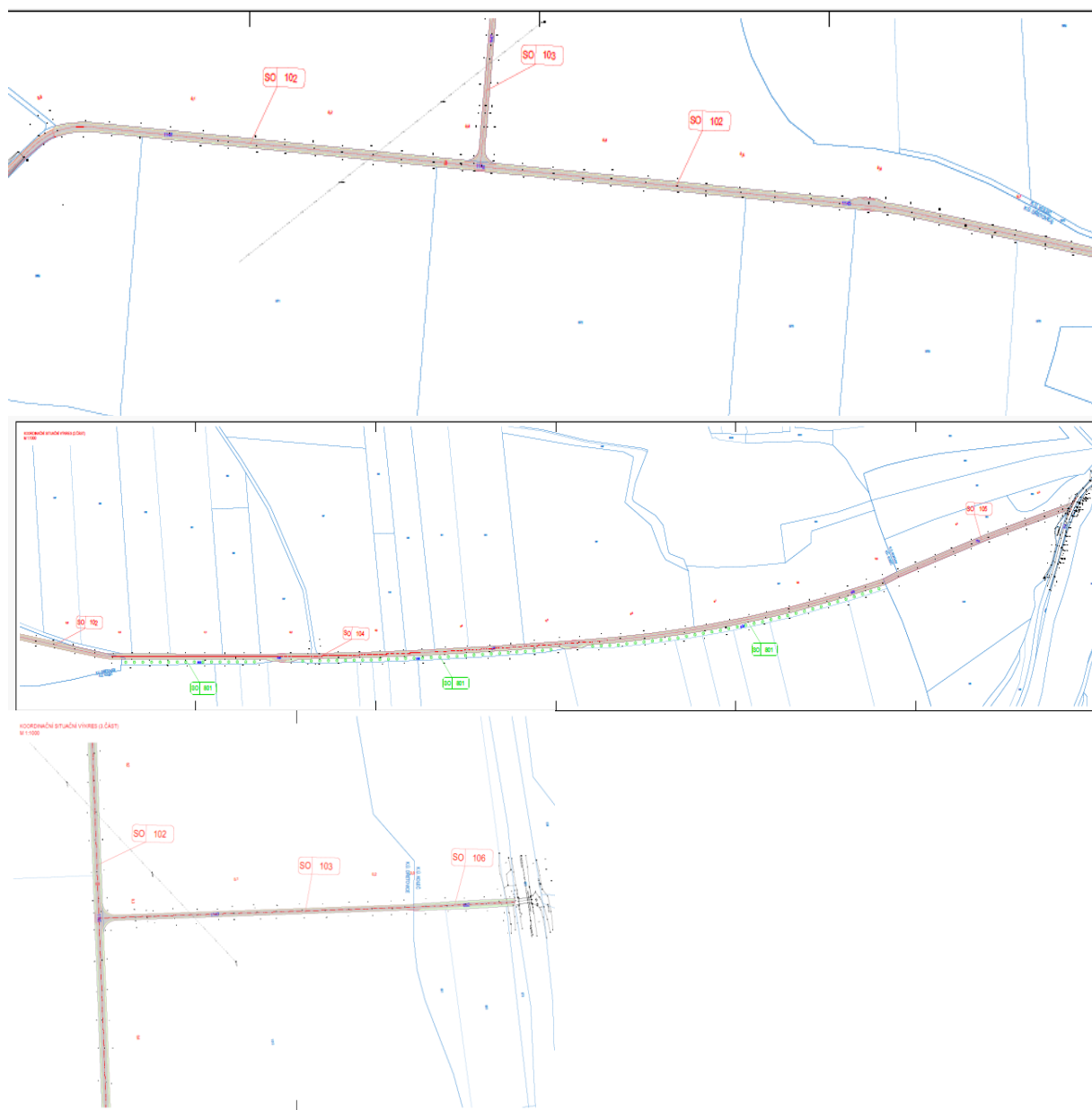
15.11.2027

Bude doplněné označení stavby (publicita) v souladu se zadáním a SOD

SITUACE ŠIRŠÍCH VZTAHŮ



1) Informace o probíhajících činnostech na staveništi - postup prací



- SO 102 PC NC3, SO 103 PC NC4, SO 104 PC VC12, SO 105 PC VPC1, SO 106 PC VC16
Dokončuje se odtěžení orníční vrstvy.



- Od 16. 09. 2024 bude zahájen (v označeném prostoru) archeologický průzkum.



Ukázka nálezů

Lokalita nálezů

BOZP

Zhotovitel doplní označení stavby, VVN je označené.

Stavba je označená v souladu se zásadami BOZP.



2) ÚKOL

- Zhotovitel (SV) zajistí zápis do STD viz. níže uvedený text z e-mailu a nechá podepsat autora textu. (Prosím o podepsané zápisy z jednání – stačí kopie)

Text –

Dobrý den pane Langu,

děkujeme za zasláný zápis, poprosíme Vás o doplnění ve Zprávě TDS z KD č.3 a také ve stavební deníku tyto skutečnosti.

1) Skrývka ornice, rozprostření ornice

- Objednatel za účasti zhotovitele měl od nás z pozice uživatele půdních bloků po dvou osobních jednáních (první jednání 5.6.2024 , druhé jednání 13.8.2024), informaci kde je možné v rámci půdního bloku rozprostřít skrývku ornice z budované polní cesty **tak aby to mělo budoucí pozitivní vliv na dotčené území**
 - časová osa
 - 7.8.2024 - počátek skrývání ornice - deponování a následné rozprostření na sousední parcely bez souhlasu majitelů a uživatele půdního bloku
 -
 -
 - 26.8. 2024 - zjištění pohybu techniky mimo cestu viz. náš email ze dne 26.8.
 -
 -
 -
 - 29.8.2024 - pokračování ve skrývání ornice na vytyčené parcely se souhlasem majitelů
 - komentář: byl zvolen postup námi nedoporučený(tj ekonomický náročnější, důsledkem velkého přesunu hmot, značného utužení ornice s negativním důsledkem na dotčené území), kde bylo vybráno pár parcel kde dojde k navezení a rozprostření ornice tj.v konkrétní případu na parcelu č. 873 o výměře 1,2735 ha navezeno cca 1500-1600 m3 ornice, což představuje při rovnoměrném rozprostření výšku nově navezené ornice 12-13cm, celé dotčené území je kvalifikováno jako erozivní včetně dotčené parcely, dolní část parcely je velmi erozivní tam byla deponována veškerá skryta ornice, eroze a odtokové linie viz. print sreen mapy,

- **zřikáme se veškeré budoucí odpovědnosti a škod, které důsledkem eroze mohou vzniknout na dotčených parcelách**
 -
 -
 -
 -
 -

2) Termín užívání dotčeného území k výkonu zemědělské činnosti

- k dnešnímu dni zatím povaha a rozsah prováděných prací neumožňoval výkon zemědělské činnosti
- stanoven termín do 13.9.2024 rozproštění ornice a následná možnost užívat dotčené území k výkonu zemědělské činnosti
 - komentář: samotné rozproštění ornice na dotčených parcelách nám neumožní výkon zemědělské činnosti je potřeba nejen ornici rozprostřít, ale i také srovnat aby byla zajištěna podobná rovinnost s původním stavem s návazností na sousední parcely, odstranit ztuhnutí navezené ornice (důsledkem rozhrnutí a rovnání), utužení původní ornici vrstvy (důsledkem návozu skryté ornice) případně podorničí.
 - rádi by jsme aby v týdnu od 16.9. nám byl umožněn výkon zemědělské činnosti

3) Po předání dotčeného území k výkonu zemědělské činnosti budou vyčísleny škody a náhrady.

4) Prosíme o dodání slíbených souřadnic ve formátu .shp, kde povede objížděná trasa v důsledku archeologické činnosti. Dle sdělení není možné odhadnout jak dlouho budou práce probíhat (což je pochopitelné i s ohledem na počasí a neočekávané objevy) budeme muset pravděpodobně tuto část vyjmout z užívání LPIS. A dále prosíme, pokud s tím bude majitel souhlasit o instalaci panelů v šíři a délce výhybky pro přejezdy techniky tak, aby nedocházelo k nadměrného ztuhnutí ornice. Děkujeme a přejeeme hezký a klidný konec týdne.

Ing. Adriana Biegunová

PENTA spol. s r.o. | ADRIPE s.r.o.

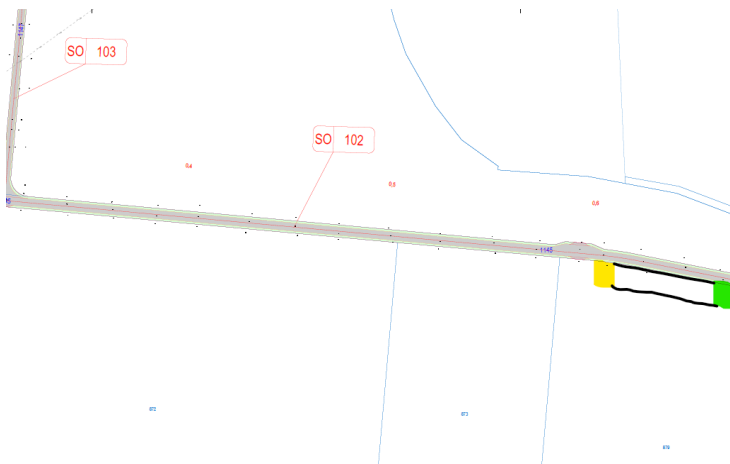
M: [+420723085465](tel:+420723085465)

E: adriana@farma-dretovice.cz

Sídlo: Nám. 14. Října 1307/2, 150 00 Praha 5

Provozovna: Dřetovice 155, 273 42 Dřetovice

- Zhotovitel do 13. 09. 2024 rozprostře všechnu ornici v určených lokalitách v tloušťce vrstvy 30 – 50 mm.
- Zhotovitel & Objednatel zajistí geodetické podklady pro výhybnu, která bude sloužit k objíždění zájmového území archeologického výzkumu. Viz. foto **začátek výhybny u položené pneumatiky, konec výhybny 10 mb od zeleně označených kolíků.** Délka úseku výhybny cca 100 mb šířka cca 4 – 5 mb. SO 102 cca st. km 0,6 – km 0,7. Tyto podklady budou k dispozici také majiteli pozemku k vyčíslení finančního nároku na náhradu za poskytnutí této plochy stavbě k objíždění lokality archeologického průzkumu. Jedná se o plochu výhybny cca 500 m².



Staré úkoly

- AD ve spolupráci s příkazcem zajišťují prostor na skládku ornice. Provedeno
- Bude doplněné označení stavby v souladu se zadáním a SOD Vypouští se
POZOR ! BLÍŽÍ SE TERMÍN, KDY BUDE UZAVŘENÁ KOMUNIKACE silnice II. třídy (II/101).

Termín KD - 16.09.2024 v 10,00 hod..

PROGRAMEM BUDE kontrola postupu prací a dodržování HMG.

Případné připomínky (nesouhlasy) se zněním záznamu prezentujte elektronickou poštou do 1 pracovního dne po obdržení záznamu. Po této době je záznam přijat jako oficiální dokument. V čase kontroly nebyly vzneseny veškeré žádné požadavky ani připomínky do zápisu z kontroly stavby.

Zaznamenal a zapsal dne: 15. 09. 2024

TDS Martin Lang, Aut. stav.

MARTIN LANG, Aut. stav.
 U Cihelny 687
 373 12 Borovany
 mob.: 792303149
 e-mail: bau@lang@seznam.cz

Zápis TDS z KD stavby „Výstavba soustavy polních cest Pod Budčím“

Prezenční listina

Kontrolní den stavby			
číslo	4	konaný dne	15. 09. 2024
Jméno, příjmení, titul	Organizace, funkce	Telefon, e-mail	Podpis

Adresát	Datum	Podpis
---------	-------	--------

Investor SPÚ Ing. Dagmarou Maňasovou, vedoucí Pobočky Kladno
Investor SPÚ, v technick. záležitostech oprávněná jednat, Ing. Martina Mbumastonová, Rada,
Starostka obce Dřetovice: Hana Horká, tel. 602 326 298, starosta@obecdretovice.cz
Starostka obce Koleč: Lenka Skolilová, tel. 724 188 895, ou.kolec@worldonline.cz
Starostka obce Kováry (Zákolany): Lucie Wittlichová, tel. 725 026 569, wittlichova@zakolany.cz
Zhotovitel: Skanska, a.s., Ing. Ondřej Hájek
SV Vlastimil Oravec, vlastimil.oravec@skanska.cz
Petra Strnadová, kalkulant, petra.strnadova@skanska.cz
TDS a KOO BOZP Martin Lang, Aut.stav., mob.+420 792 303 149, e-mail: bau.lang@seznam.cz
Hospodařící zemědělci na přilehlých pozemcích: PENTA, spol. s.r.o, tel. 723 085 465, adriana@farma-dretovice.cz
Václav Čtrnáctý, tel. 723 718 597, ctrnactyv@seznam.cz
AD GEOREAL, spol. s.r.o, Hálkova 12, 301 00 Plzeň Ing. Ivo Paulus, tel. 720 430 358, email: ivo.paulus@georeal.cz zástup: Martin Vondráček, jednatel, tel. 602 879 392