

KATASTRY  
PARCELNÍ ČÍSLA  
DRUH POVRCHU  
VZDÁLENOSTI ŠACHET  
OZNAČENÍ ŠACHET

Dřetovice																									
659/1						100/74			100/38			100/52													
2						4			2			4													
28.60		22.60		13.90		14.20		25.10		16.80		15.20		27.60		13.10		22.40		19.90		16.50		50.00	
S1-B		S1-C		S2-C		S3-C		S4-C		S5-C		S6-C		S7-C		S8-C		S9-C		S10-C		S11-C		S12-C	

Dřetovice											
659/1											
4											
2											
13.50			35.90			38.70					
S1-C			S1-C1			S3-C1			S4-C1		

Dřetovice											
100/74			100/38								
4			2								
11.00			18.30			39.00					
S6-C			S1-C1			S2-C1			S3-C1		

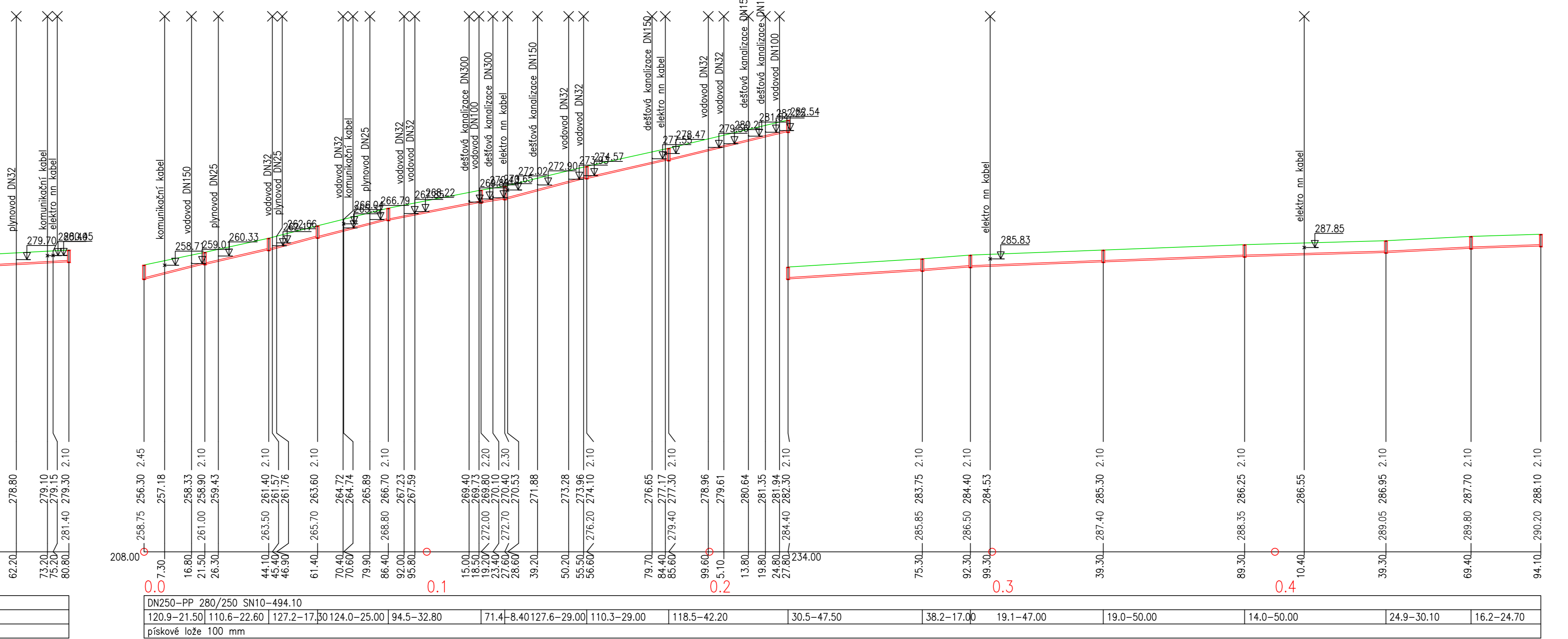
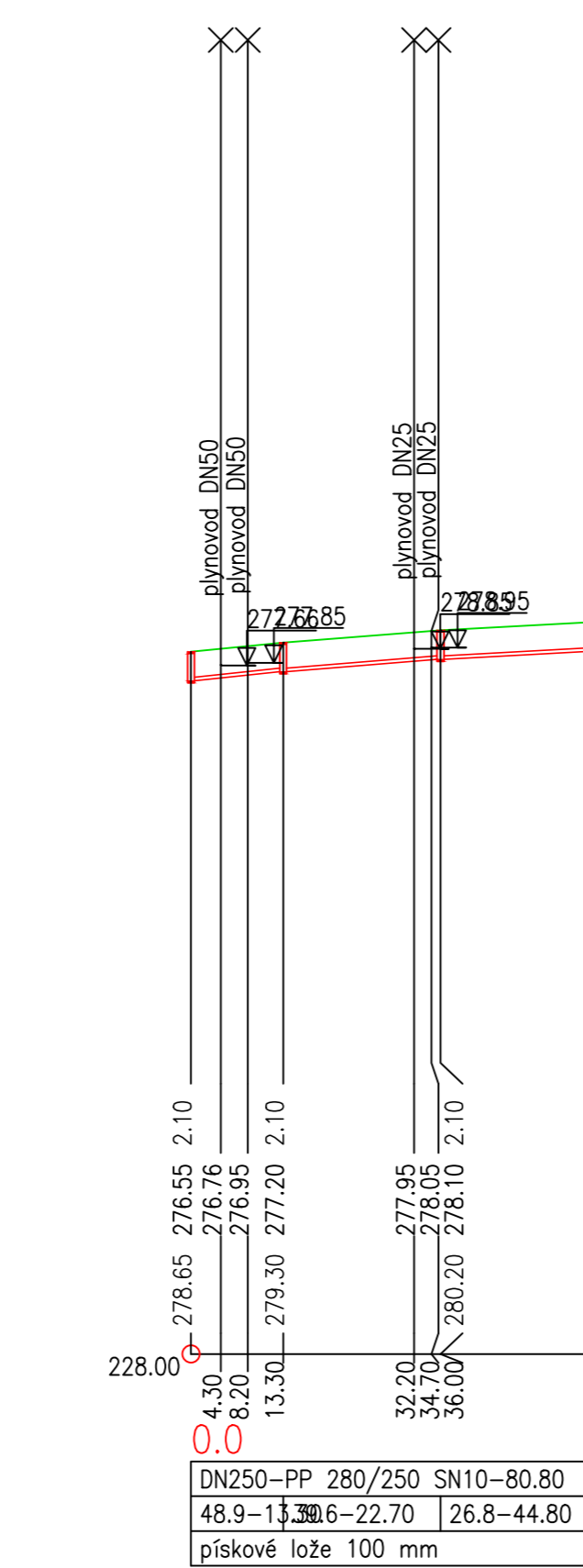
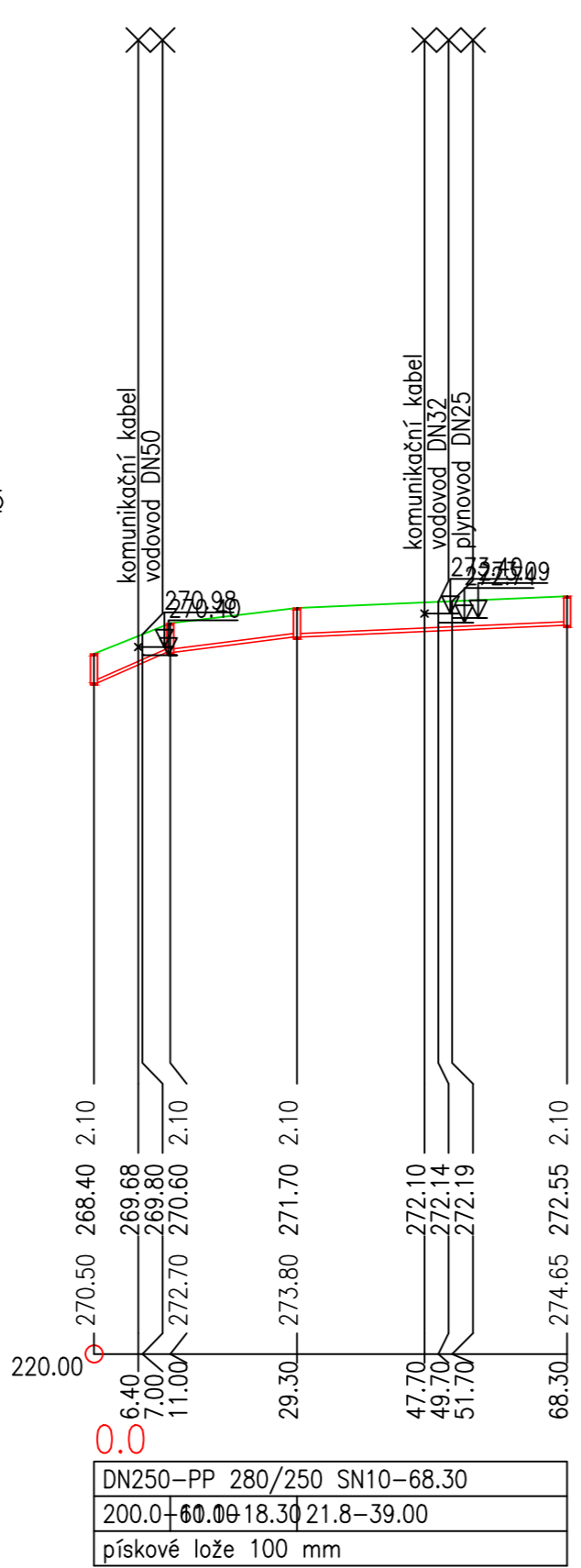
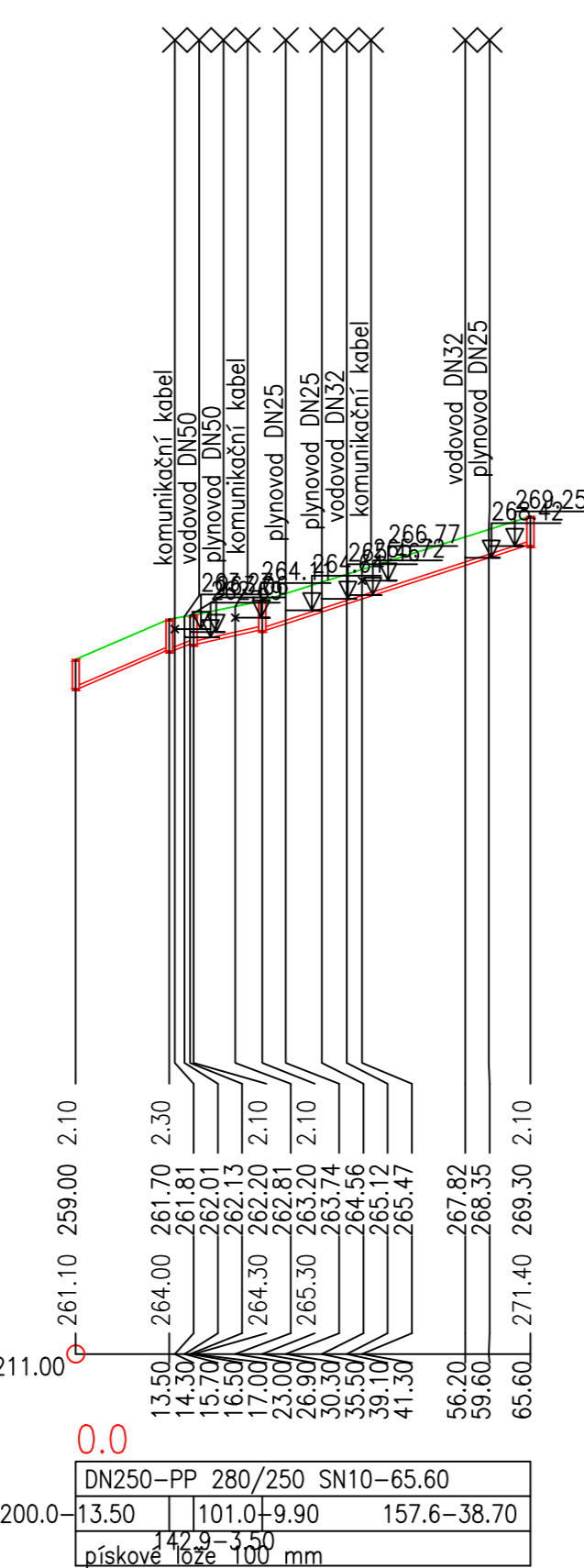

Dřetovice											
100/52			100/1								
2			5								
13.30			22.70			44.80					
S11-C			S1-C3			S2-C3			S3-C3		

Dřetovice																															
659/1						665/3			1150			662			77/1			662													
2						5			3			3			3			3													
21.50		22.60		17.30		25.00		32.80		8.40		29.00		29.00		42.20		47.50		17.00		47.00		50.00		50.00		30.10		24.70	
S9-A		S1-D		S2-D		S3-D		S4-D		S5-DS6-D		S7-D		S8-D		S9-D		S10-D		S11-D		S12-D		S13-D		S14-D		S15-D		S16-D	

MĚŘITKA 1:1000/500

LEGENDA POVRCHU  
1 - ASFALT S/S  
2 - ASFALT MÍSTNÍ KOMUNIKACE  
3 - ZPEVNĚNÁ PLOCHA ŠTĚRK  
4 - ZELEN  
5 - BETON, PANEL  
6 - DLÁŽBA

HĹBOUBKA DNA POTRUBÍ  
KÓTA DNA POTRUBÍ  
KÓTA PŮVODNÍHO TERÉNU  
SROVNÁVACÍ ROVINA  
STANIČENÍ [km/m]  
PROFIL[mm]-MATERIÁL-DĚLKA[m]  
SKLON[promile]-DĚLKA[m]  
ULOŽENÍ



Pozn.: Polohu sítí je nutno brát jako orientační, před započetím prací se vytyčí od správců sítí, či v některých místech bude provedena výkopová sonda

Výškové údaje v systému: BPV, Souřadný systém: JTSK-S

<b>dekonta</b>		odpov. projektant: Ing. Ondřej Peringer		kontroloval: Ing. Jaroslav Kršíňák		vypracoval: Ing. Libor Teplý	
Dekonta a.s. Dřetovice 109, 273 42, Stehelčovice		tel.: 737 626 762		tel.: 737 883 522			
investor: Obec Dřetovice, č. p. 2, 27342 Dřetovice				číslo výkresu: D.1.2.2		formát: 1680x297	
stavba: ČOV, KANALIZACE A KANALIZAČNÍ PŘÍPOJKY - VEŘEJNÁ ČÁST PRO OBEC DŘETOVICE k.ú.: Dřetovice, okres: Kladno				datum: 04/2021		stupeň: DUR+DSP	
obsah: SO 02 Podélný profil C-D				měřítko: 1:1000/500		paré: -	