

KATASTRY  
PARCELNÍ ČÍSLA  
DRUH POVRCHU  
VZDALENOSTI SÁCHET  
OZNAČENÍ SÁCHET

H1
Dřetovice
659/1
3
3,00
S1-A
S1-H1

I
Dřetovice
693/1
4 5
1 4 5
45.50 14.60 40.00 37.40 37.60
S1-J S1-I S2-I S3-I S4-I S5-I

J
Dřetovice
472/1 693/1
4 1
6.10 50.00 40.00 40.00 37.00 47.00 50.00 50.00 46.00 46.00
CS251-J S2-J S3-J S4-J S5-J S6-J S7-J S8-J S9-J S10-J

J1
Dřetovice
21
3
3,00
S11-H
S11-J1

K
Dřetovice
693/1 395/9
1 3 2
26.30 50.00 33.50 33.50
S5-J S1-K S2-K S3-K S4-K

L
Dřetovice
658/1
2
22.10 42 17.30 30.50 30.50 31.30 40.20 40.20
S3-H S1-L S2-L S3-L S4-L S5-L S6-L S7-L S8-L

L1
Dřetovice
659/1
2 3
17.00 16.20
S1-L S1-L1 S2-L1

M
Dřetovice
659/1
3
33.20 11.50 11.30 13.40 31.50 24.30 30.00 18.00
S1-H S1-M S2-M S3-M S4-M S5-M S6-M S7-M S8-M

MÉRITKA 1:1000/500

LEGENDA POVRCHU  
1 - ASFALT SÓS  
2 - ASFALT MÍSTNÍ KOMUNIKACE  
3 - ZPEVNĚNÁ PLOCHA ŠTERK  
4 - ZELEN  
5 - BETON, PANEL  
6 - DLAŽBA

HLOUBKA DNA POTRUBÍ

KÓTA DNA POTRUBÍ

KÓTA PŮVODNÍHO TERÉNU

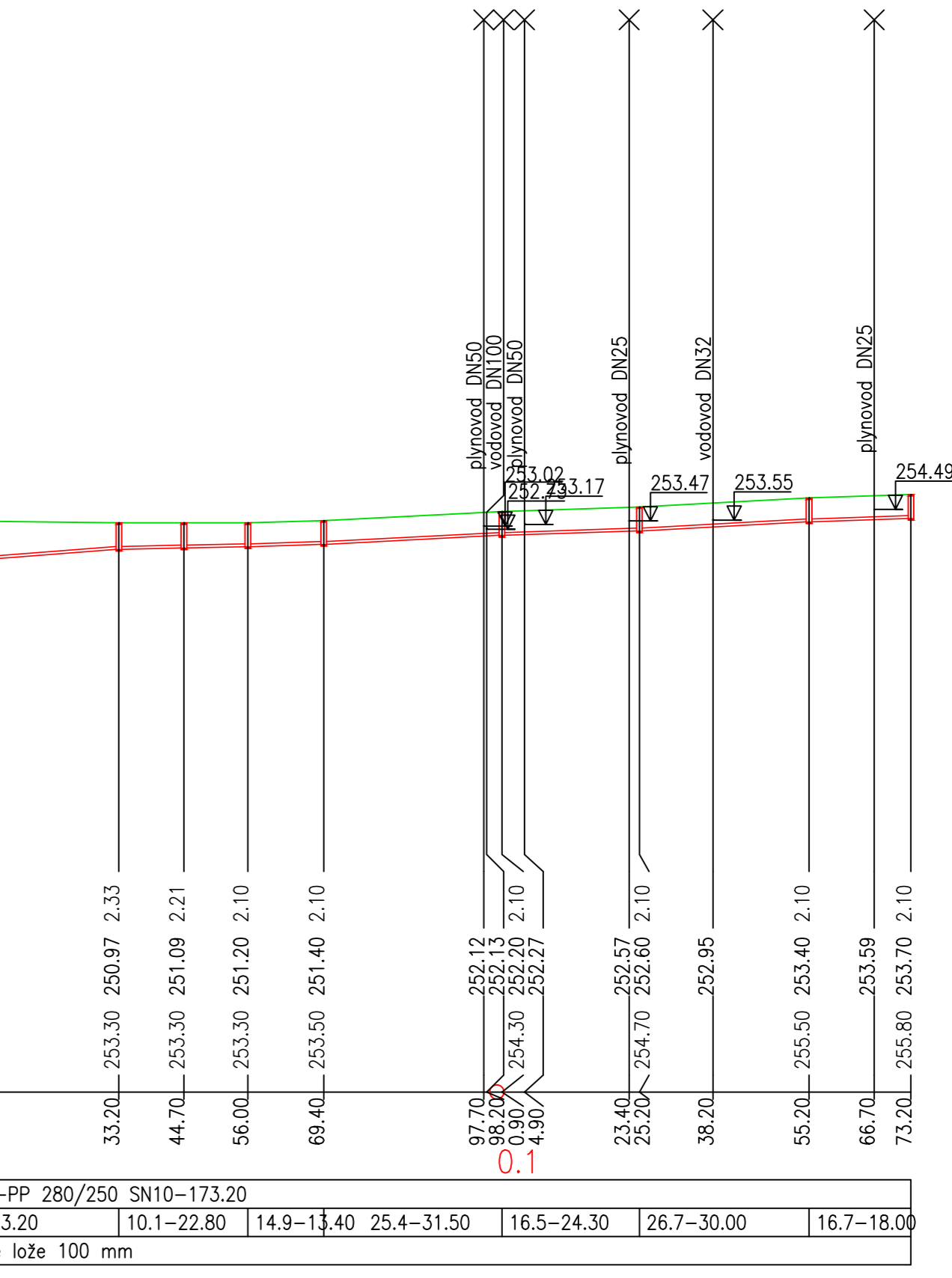
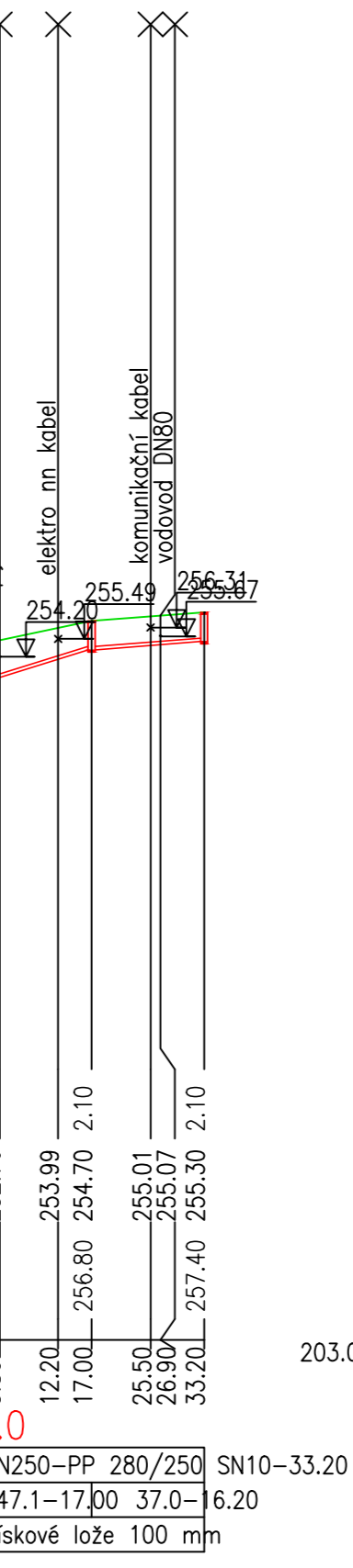
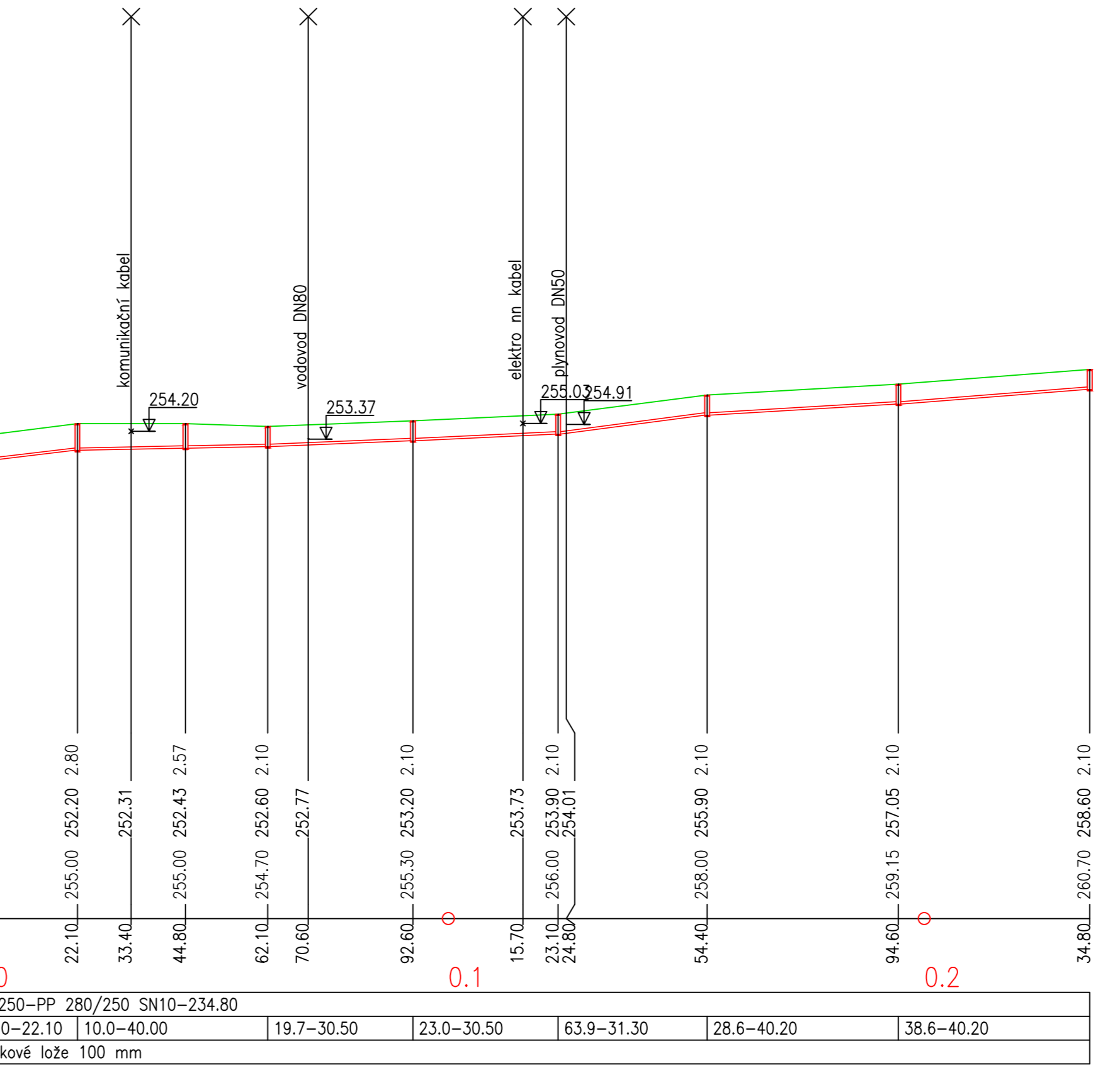
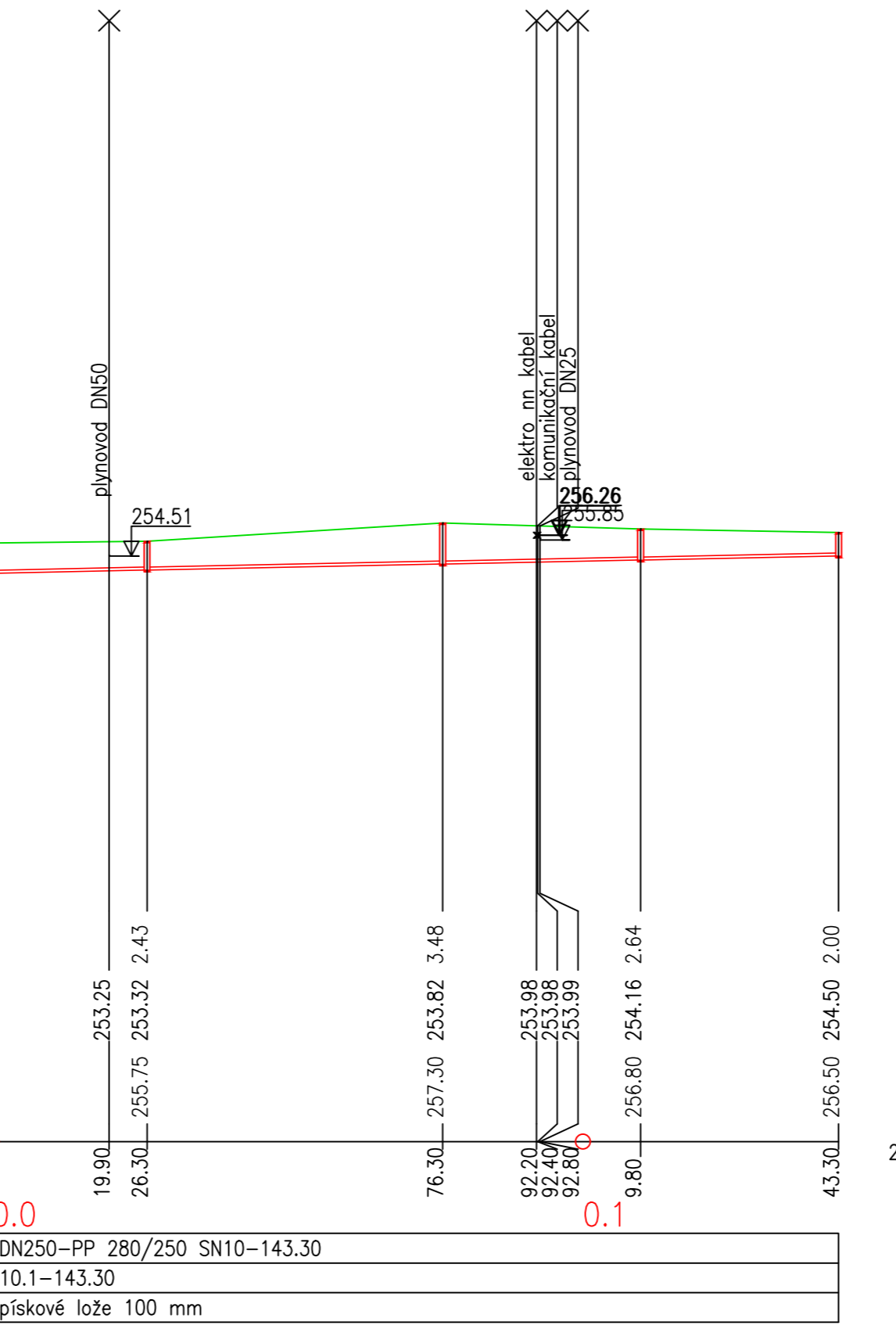

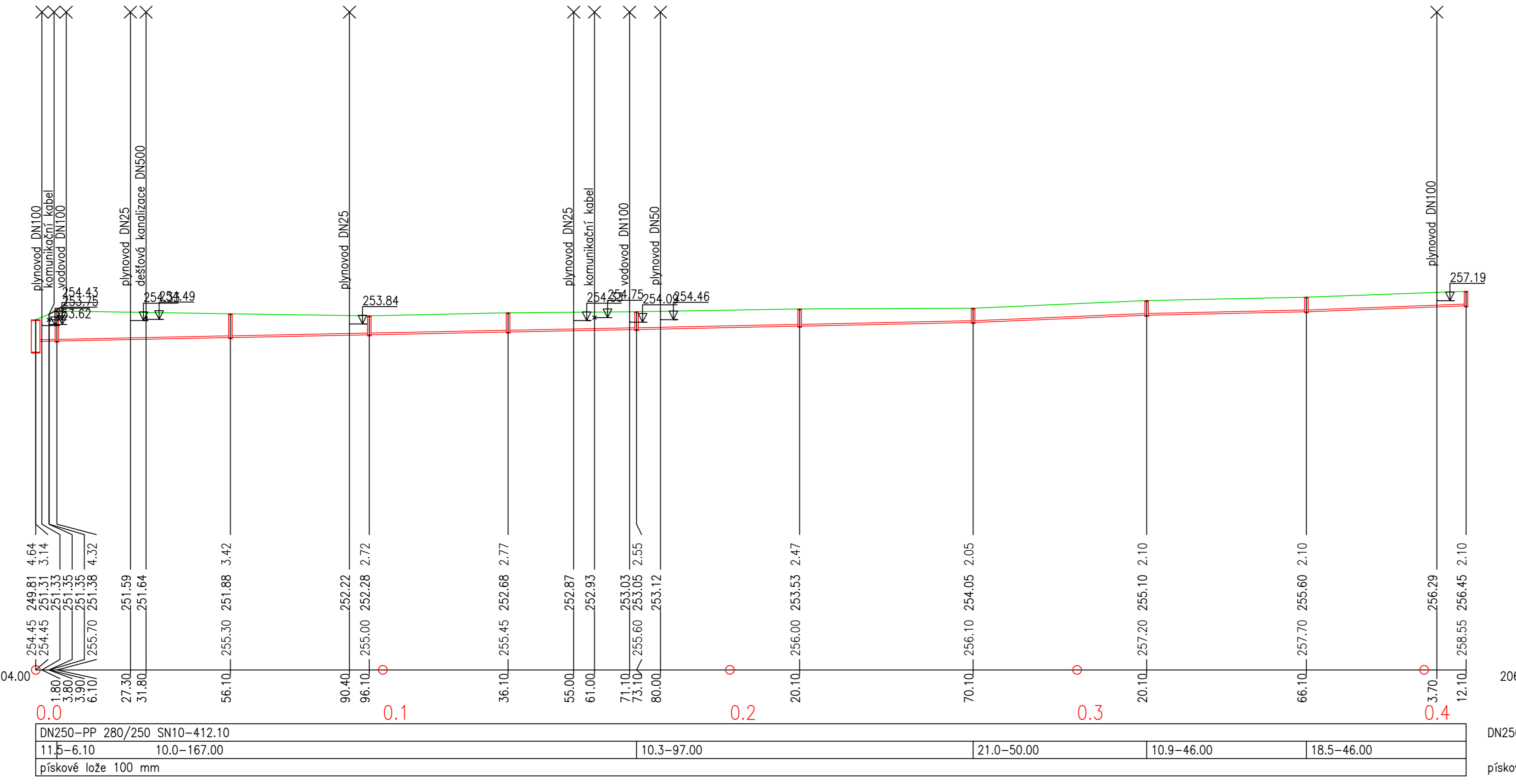

SROVNÁVACÍ ROVINA

STANOVACÍ [km/m]

PROFIL [mm]-MATERIÁL-DĚLKA [m]

SKLON [promile]-DĚLKA [m]

ULOŽENÍ



Pozn.: Polohu sítí je nutno brát jako orientační, před započetím prací se vytyčí od správců sítí, či v některých místech bude provedena výkopová sonda

Výškové údaje v systému: BPV, Souřadný systém: JTSK-S

 Dekonta a.s. Dřetovice 109, 273 42, Stehelčevy	odpov. projektant: Ing. Ondřej Peringer	kontroloval: Ing. Jaroslav Kršíňák	vypracoval: Ing. Libor Teplý
	tel.: 737 626 762		tel.: 732 883 522
investor: Obec Dřetovice, č. p. 2, 27342 Dřetovice	číslo výkresu: D.1.2.4	formát: 1680x297	
stavba: ČOV, KANALIZACE A KANALIZAČNÍ PŘÍPOJKY - VEŘEJNÁ ČÁST PRO OBEC DŘETOVICE k.ú.: Dřetovice, okres: Kladno	datum: 04/2021	stupeň: DUR+DSP	měřítko: 1:1000/500
obsah: SO 02 Podélný profil H1-M	paré:		