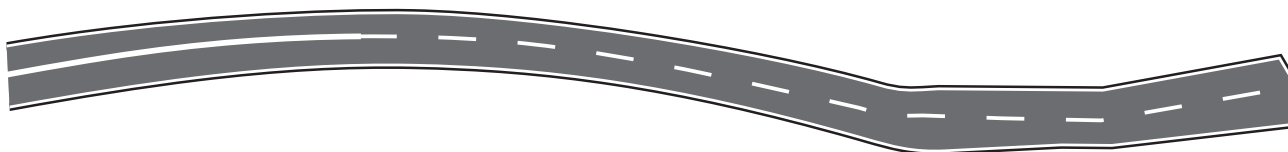


A stylized, winding road graphic in grey with white dashed lines, forming a large loop that frames the title.

OBEC DŘETOVICE

**PASPORT
MÍSTNÍCH KOMUNIKACÍ**

kat. území Dřetovice



Úvod k pasportu místních komunikací

Pasport místních komunikací byl vypracován na základě objednávky obce Dřetovice.

Pasport řeší zařazení jednotlivých místních komunikací do jednotlivých tříd, podle jejich charakteru a způsobu využití, podle zákona č. 13/1997 Sb., O pozemních komunikacích:

- I. třída (označení a) - 4proudé a 2proudé místní rychlostní komunikace, obchvaty měst
- II. třída (označení b) - komunikace spojující obce, hlavní sběrné komunikace
- III. třída (označení c) - obslužné komunikace spojující jednotlivé části obcí
- IV. třída (označení d) - chodníky, pěší zóny
- úcelové komunikace (neoznačují se) - lesní a polní cesty, komunikace v areálech sjezd k nemovitostem

Obsah pasportu místních komunikací

Tabulková část:

- **Celkový přehled místních komunikací** - jsou zde uvedeny souhrnné informace o všech místních komunikacích (délka, šířka, plocha, povrch a stav povrchu, příslušenství komunikace, mosty, chodníky, obrubníky, atd).
- **Protokol ze zaměření komunikace** - jsou zde podrobně zapsány všechny informace ze zaměření jednotlivých komunikací (délka, šířka, plocha, povrch a stav povrchu, příslušenství komunikace, mosty, chodníky, obrubníky, atd).
- **Evidence objektů** - jsou zde podrobně popsány jednotlivé objekty na místních a úcelových komunikacích (mosty, propustky, lávky, podjezdy, tunely....).
- **Přehled vlastníků pod místními komunikacemi** - porovnání pozemků místních komunikací s evidencí katastru nemovitostí (ČÚZK).

Mapová část:

Obsahuje katastrální mapy dotčeného území ve kterých jsou zobrazeny barevně jednotlivé komunikace a je u nich uvedeno jejich označení (1c, 2d, apod.).

Mapové podklady jsou zobrazeny v několika měřítkách:

- 1:10 000
- 1:5 000 (v případě potřeby je použito většího měřítka)

Rozhodnutí o zařazení pozemních komunikací:

- Bez schváleného rozhodnutí je tento pasport neplatný.

Operační plán zimní údržby místních komunikací:

- Řeší organizaci zimní údržby komunikací.

SOUHRNNÝ PŘEHLED KOMUNIKACÍ

součet m (m²) stávajících místních komunikací III. – IV. třídy je:

6 124 m stávajících místních komunikací III. – IV. třídy, z toho:

5 934 m stávajících místních komunikací III. třídy

190 m stávajících místních komunikací IV. třídy

23 125 m² stávajících místních komunikací III. – IV. třídy, z toho:

27 391 m² komunikací obslužných III. třídy, z toho:

13 680 m² místních komunikací s povrchem živičným

398 m² místních komunikací s povrchem z dlažby

3 003 m² místních komunikací s povrchem z betonových panelů

6 045 m² místních komunikací s povrchem nezpevněným

286 m² komunikací pro pěší IV. třídy, z toho:

96 m² místních komunikací s povrchem z betonové dlažby

190 m² místních komunikací s povrchem ze zámkové dlažby

Legenda:

- **MK** - místní komunikace
- **ÚK** - účelové komunikace

stav povrchu:

- **1** (výborný) - dobrý stav (nový povrch)
- **2** (dobrý) - lehce porušený povrch, okraj vozovky, po opravě inženýrských sítí, ale není nutná oprava
- **3** (vyhovující) - porušený povrch, lokální výtluky, po opravě inženýrských sítí, možno lokální opravy
- **4** (nevyhovující) - porušený povrch, výtluky, dožívající stav, nutná celková rekonstrukce
- **5** (havarijní)

Závěrečná zpráva – Pasport místních komunikací

Pasport místních komunikací byl zpracován dle zákona o pozemních komunikacích č. 13/1997 Sb. a prováděcí vyhlášky č. 104/1997 Sb., kde byly navrženy a zařazeny stávající komunikace dle § 40 odst. 5a, ve správním území obce Dřetovice do příslušné třídy místních komunikací, očíslovány např. 1c, 2c..., změřeny délky a šířky, určen povrch příslušné komunikace, doplněno příslušenství komunikací např. odvodnění atd. Dále byly doplněny stávající účelové komunikace dle zákona o pozemních komunikacích č. 13/1997 Sb. a prováděcí vyhlášky č. 104/1997 Sb. (§ 7 odst. 1) ve správním území obce Dřetovice. Byly doplněny pozemky (čísla parcel) pod jednotlivými místními komunikacemi dle mapových podkladů katastru nemovitostí ve správním území obce Dřetovice a byl zhotoven přehled vlastníků pod těmito komunikacemi.

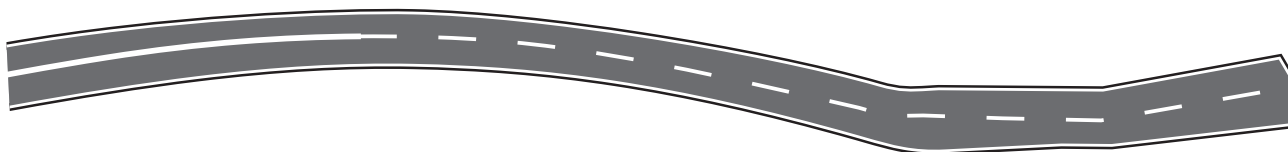
Dřetovice dne

A stylized, winding road graphic in grey with white dashed lines, forming a large loop that frames the title.

OBEC DŘETOVICE

**PŘEHLED VLASTNÍKŮ
POD MÍSTNÍMI KOMUNIKACEMI**

kat. území Dřetovice



Legenda:

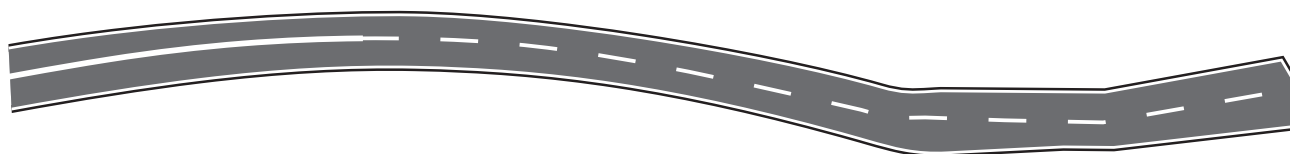
- op/ok** - ostatní plocha / ostatní komunikace
- op/s** - ostatní plocha / silnice
- op/jp** - ostatní plocha / jiná plocha
- op/np** - ostatní plocha / neplodná půda
- op/mp** - ostatní plocha / manipulační plocha
- ttp** - trvalý travní porost
- lp** - lesní pozemek
- z** - zahrada
- or** - orná půda
- vp/vt** - vodní plocha / vodní tok
- zpl** - zastavěná plocha / nádvoří
- LV** - list vlastnictví
- SJM** - společné jmění vlastníků

A stylized, winding road graphic in grey with white dashed lines, forming a large, irregular shape that frames the central text.

OBEC DŘETOVICE

**PLÁN ZIMNÍ ÚDRŽBY
MÍSTNÍCH KOMUNIKACÍ**

kat. území Dřetovice



Organizace zimní údržby

1. Mapová část:
 - a. legenda, mapa

2. Textová část:
 - a. soupis stanovišť mechanismů (s uvedením počtů a druhů mechanismů)
 - b. pořadí důležitosti zimní údržby, lhůty pro zmírňování závad ve sjízdnosti místních komunikací – viz tabulka 1
 - c. zimní údržba komunikací pro pěší
 - d. stanovení úseků místních komunikací, kde se neprovádí zimní údržba z hlediska malého dopravního významu nebo pro technické a ekonomické možnosti
 - e. způsob provádění zimní údržby
 - f. čištění komunikací po zimní údržbě

2. Textová část

a) **Soupis stanovišť mechanismů (s uvedením počtů a druhů mechanismů)**

Dřetovice – 1x traktor se závěsnou radlicí

b) **Pořadí důležitosti zimní údržby, lhůty pro zmírňování závad ve sjízdnosti místních komunikací, odstavných ploch**

tabulka 1

Pořadí důležitosti	Označení místních komunikací	Lhůty pro zmírňování závad ve sjízdnosti místních komunikací
I	rychlostní a sběrné komunikace s linkovou osobní přepravou, příjezdové místní komunikace a další významné místní komunikace	do 4 hodin
II	sběrné místní komunikace nezařazené do I. pořadí a důležité obslužné místní komunikace	do 12 hodin
III	ostatní obslužné místní komunikace	po ošetření místních komunikací I. a II. pořadí, nejpozději do 48 hodin
neudržované	místní komunikace, na nichž není třeba vykonávat zimní údržbu z důvodu dopravní bezvýznamnosti (na tuto skutečnost obec upozorní uživatelem způsobem v místě obvyklým)	neudržují se

c) **Zimní údržba komunikací pro pěší**

V zimním období zajišťuje údržbu místních komunikací IV. třídy obec.

d) **Stanovení úseků místních komunikací, kde se neprovádí zimní údržba z hlediska malého dopravního významu nebo pro technické a ekonomické možnosti**

Účelové komunikace navržené v mapové příloze plánu zimní údržby – viz mapa.

e) **způsob provádění zimní údržby**

1. Zimní údržba je prováděna traktorem a závěsnou (sněhovou) radlicí. V případě sněhové vrstvy je provedeno odstranění sněhové vrstvy traktorem a závěsnou (sněhovou) radlicí.

2. Při kalamitních situacích (velký spad sněhu, prudký vítr, tvoření sněhových jazyků, závějí):

V případě, že se postup v bodě 1 ukáže v daných podmínkách jako nedostačující, vyrozumí neprodleně odpovědný pracovník starostu obce, který zajistí nasazení další výpomoci v kalamitních situacích a to nasazení další mechanizace dle potřeby. Těmito prostředky se zajistí hrubé odstranění sněhu, a pokud dané podmínky dovolí, následuje dočištění traktorem a sněhovou radlicí.

f) Čištění komunikací po zimní údržbě

Čištění komunikací se provádí po zimním období v těchto termínech:

1. na místních komunikacích II. a III. třídy nejpozději do 31. května (odstranění zbytků zdrsňovacích materiálů, očištění dopravních značek a zařízení apod.)
2. v období do 30. listopadu odstranění spadaneho listí a zajištění funkčnosti odvodnění

Odpovědnost vlastníka místních komunikací je dána zákonem o pozemních komunikacích (zákon č. 13/1997 Sb. v platném znění a to zejména § 26, 27, 28 a 29).

Dřetovice dne

Závěrečná zpráva – Pasport místních komunikací příloha č. 1 – Plán zimní údržby komunikací

Pasport místních komunikací byl zpracován dle zákona o pozemních komunikacích č. 13/1997 Sb. a prováděcí vyhlášky č. 104/1997 Sb., kde byly navrženy a zařazeny komunikace dle § 40 odst. 5a ve správním území obce Dřetovice do příslušné třídy místních komunikací, očíslovány např. 1c, 2c atd.

Na základě pasportizace místních komunikací byl zhotoven mapový plán zimní údržby dle zákona o pozemních komunikacích č. 13/1997 Sb. § 26, 27, 28 a prováděcí vyhlášky č. 104/1997 Sb. § 42 odst. 2, § 46, 47, příloha č. 6 bod 3, příloha č. 7 bod 6.

Dřetovice dne